Stadt Zürich
Tiefbauamt

Vorprojekt

Gutstrasse

Albisriedenstrasse bis Gutstrasse 136

Albisriederstrasse - Gutstrasse 208

Auflageplan gemäss § 13 StrG

Situation 1 : 200

Projektiert durch

CH-8006 Zürich
Wasserwerkstrasse 12
Telefon 058 451 74 50
www.emchberger.ch

Emch+Berger
Emch+Berger AG Zürich
Ingenieure und Planer

Ausfertigung für

Bearb. / Gepr.	Datum	Format	TAZ Bau - Nr.	Plan - Nr.
ors / ram	21.07.2020	30 / 252	12107	12107-201

TAZ Projektleitung	Änderungen	Dateipfad
CAU		P:\0_MicroStation\2582\420 Vorprojekt\plt\§ 13\12107-201_Sit.dgn

Die Direktorin:

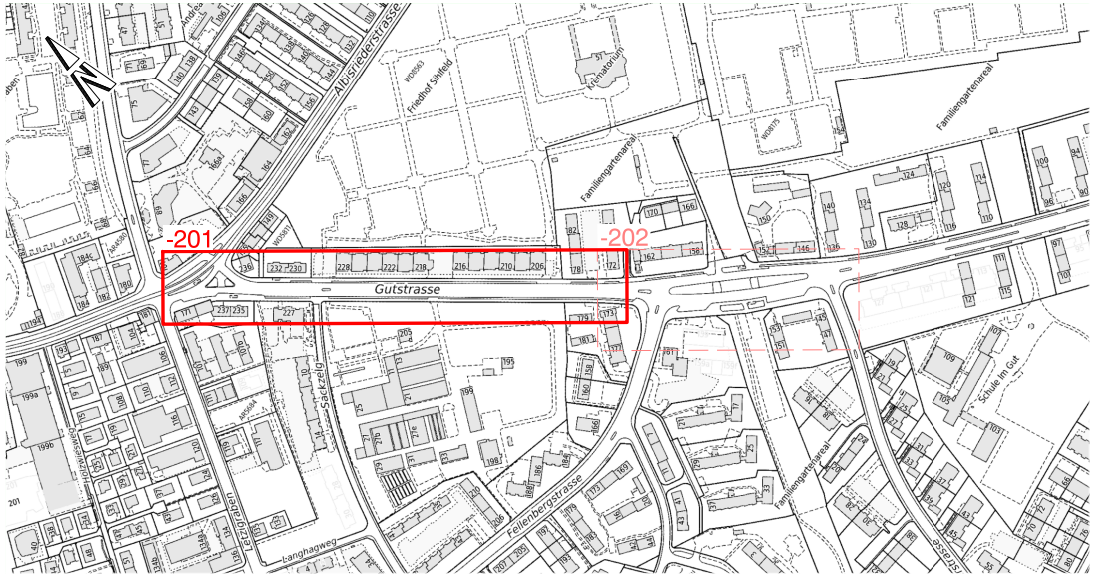
N
-201
-202
Gutstrasse
Albisriederstrasse
Friedhof Sihlfeld
Krematorium
Familiengartenareal
Sackzelg
Fellenbergstrasse
Schule im Gut
Langhagweg

Legende	bestehend	Projektiert
Strassenflächen		🟨
Fussgängerflächen		🟪
Pflästerung / Chaussierung	▨	▨
VBZ - Anlagen		🟦
Gebäude	⬜	
Grünflächen / Rabatten		🟩
Baum / Baumkranz		
Mauern, Treppen		
öffentliche Beleuchtung (ö.B.)	⊗ ⊗ •⊗	⊗ ⊗ •⊗
Inselschutzpfosten (IP) / Mast / VRA / VKT / Parkuhr	(IP) (Mast) (VRA) (VKT) (ZPU)	(IP) (Mast) (VRA) (VKT) (ZPU)
private Zu- + Wegfahrt	►	►
Hauszugang	▷	▷
Grenzpunkte / Grenzlinien		
Randstein	—	—
Randsteinabsenkungen		
Belagsrampe		
Bundstein	– – – – – -	– – – – – -
Bord- und Wasserstein	= = = = = =	= = = = = =
Belagsgrenze		··················

Markierungen:

Fussgängerstreifen	☰	☰
Fahrspur		
kein Vortritt	▽▽▽▽▽▽▽▽▽▽	▽▽▽▽▽▽▽▽▽▽
Parkplätze öffentlich (PP) Parkplätze privat (PP-Privat)	P P P P PP PP PP PP PP PP	P P P P PP PP PP PP PP PP

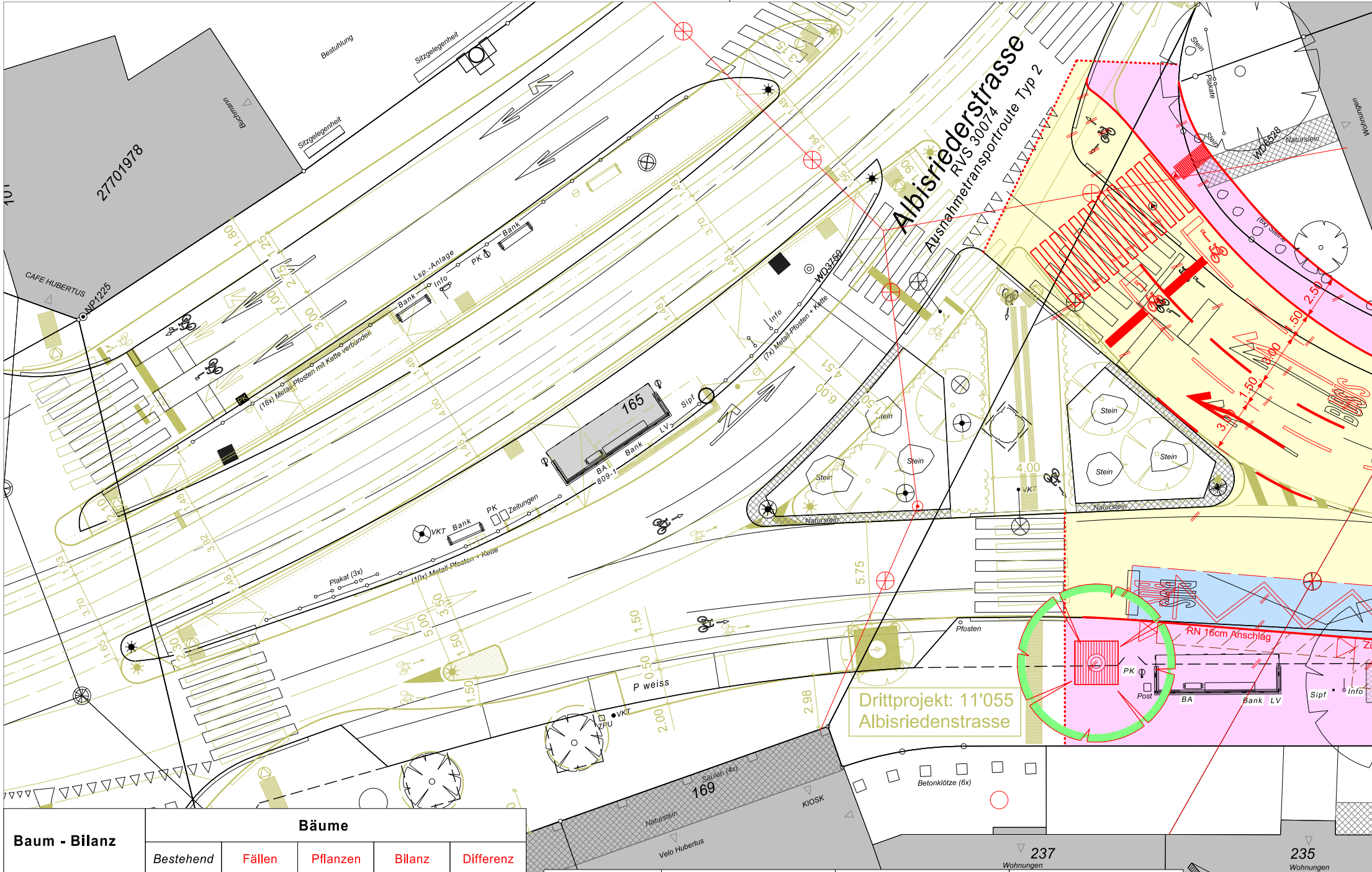
Albisriederstrasse
RVS 30074
Ausnahmetransportroute Typ 2
Drittprojekt: 11'055
Albisriedenstrasse
RN 16cm Anschlag
2771978
CAFE HUBERTUS
NP1225
Buchmann
Bestuhlung
Sitzgelegenheit
Sitzgelegenheit
Lsp.-Anlage
Info
PK
Bank
Bank
(18x) Metall-Pfosten mit Kette verbunden
(7x) Metall-Pfosten + Kette
(10x) Metall-Pfosten + Kette
WD3750
WD6528
165
BA 809-1
Bank
LV
Sipf
VKT
Bank
PK
Zeitungen
Plakat (3x)
P weiss
VKT
ZPU
Pfosten
Stein
Naturstein
(6x) Steine
Plakate
Wohnungen
PK
Post
BA
Bank
LV
Sipf
Info
Betonklötze (6x)
169
Säulen (4x)
KIOSK
Naturstein
Velo Hubertus
237
Wohnungen
235
Wohnungen
N

Baum - Bilanz	Bäume				
	Bestehend	Fällen	Pflanzen	Bilanz	Differenz
Gutstrasse	*65*	11	8	62	-3
Platzbereich "Im Gut"	*28*	4	22	46	18
Total	*93*	15	30	108	15

Bäume sind wertvolle Bestandteile des Stadtraums. Sie erfüllen ökologische, gestalterische und soziale Aufgaben. Sanierungen des öffentlichen Grundes werden mit grösstmöglicher Rücksicht auf den Baumbestand ausgeführt. Unausweichliche Fällungen basieren auf einer fachlichen Beurteilung.

Parkplatz-Bilanz	Parkplatz "Weisse Zone"			Parkplatz "Blaue Zone"			Zweiradparkplätze		
	Bestehend	Projektiert	Differenz	*Bestehend*	Projektiert	Differenz	*Bestehend*	Projektiert	Differenz
Gutstrasse	*0*	0	0	*66*	33	-33	*0*	0	0
Platzbereich "Im Gut"	*10*	18	8	*46*	0	-46	*0*	31	31
Total	*10*	18	8	*112*	33	-79	*0*	31	31

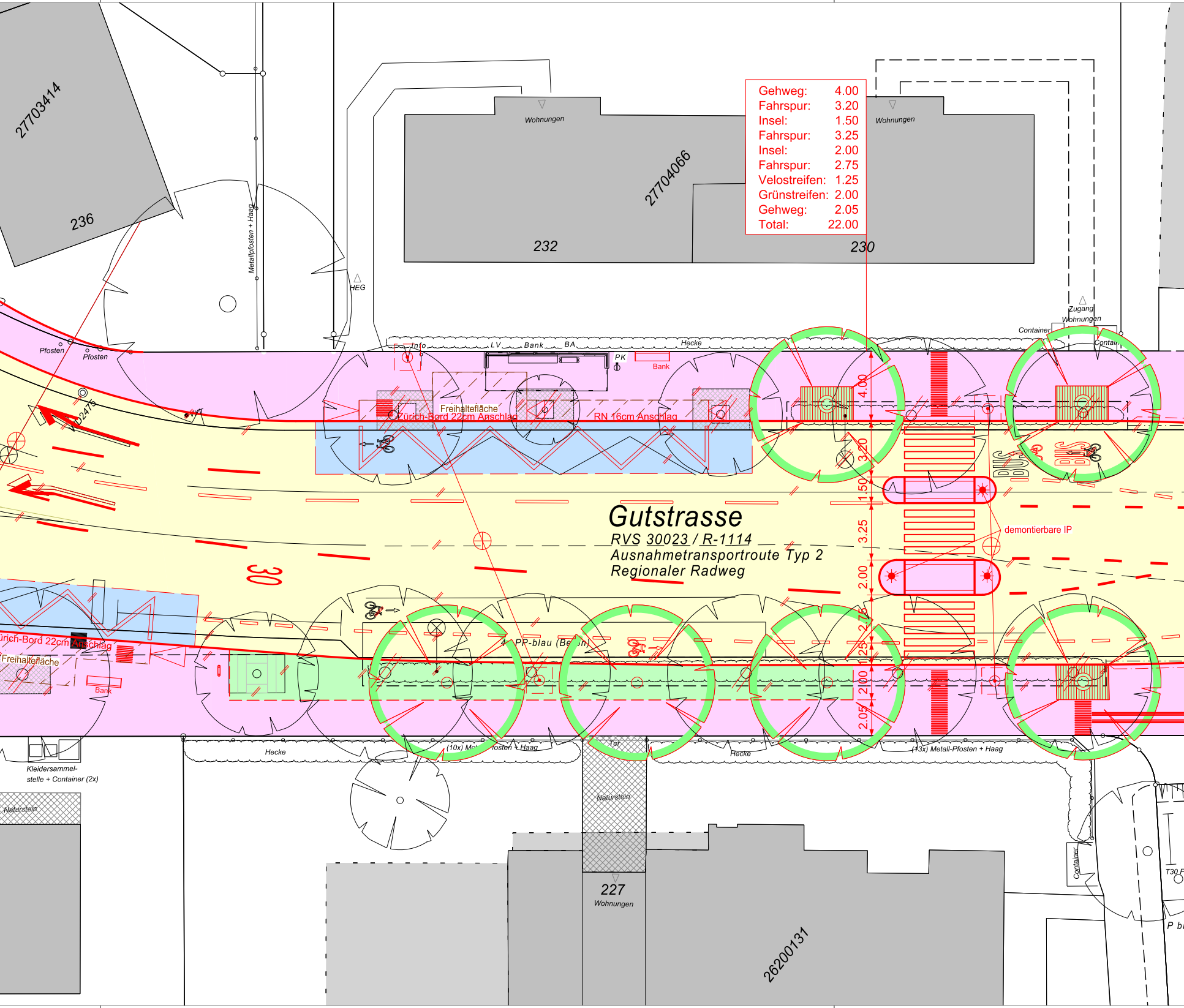
27703414
236
Wohnungen
27704066
232
Wohnungen
230
Metallpfosten + Haag
HEG
Zugang Wohnungen
Container
Container
Pfosten
Pfosten
Info
LV
Bank
BA
Hecke
PK
Bank
D2475
Freihaltefläche
Zürich-Bord 22cm Anschlag
RN 16cm Anschlag
4.00
3.20
1.50
3.25
2.00
2.75
1.25
2.00
2.05
BUS
BUS
demontierbare IP
Gutstrasse
RVS 30023 / R-1114
Ausnahmetransportroute Typ 2
Regionaler Radweg
30
Zürich-Bord 22cm Anschlag
Freihaltefläche
Bank
4 PP-blau (Beton)
Hecke
(10x) Metallpfosten + Haag
Tor
Hecke
(13x) Metall-Pfosten + Haag
Kleidersammelstelle + Container (2x)
Naturstein
Naturstein
227
Wohnungen
26200131
Container
T30
P

Gehweg:	4.00
Fahrspur:	3.20
Insel:	1.50
Fahrspur:	3.25
Insel:	2.00
Fahrspur:	2.75
Velostreifen:	1.25
Grünstreifen:	2.00
Gehweg:	2.05
Total:	22.00

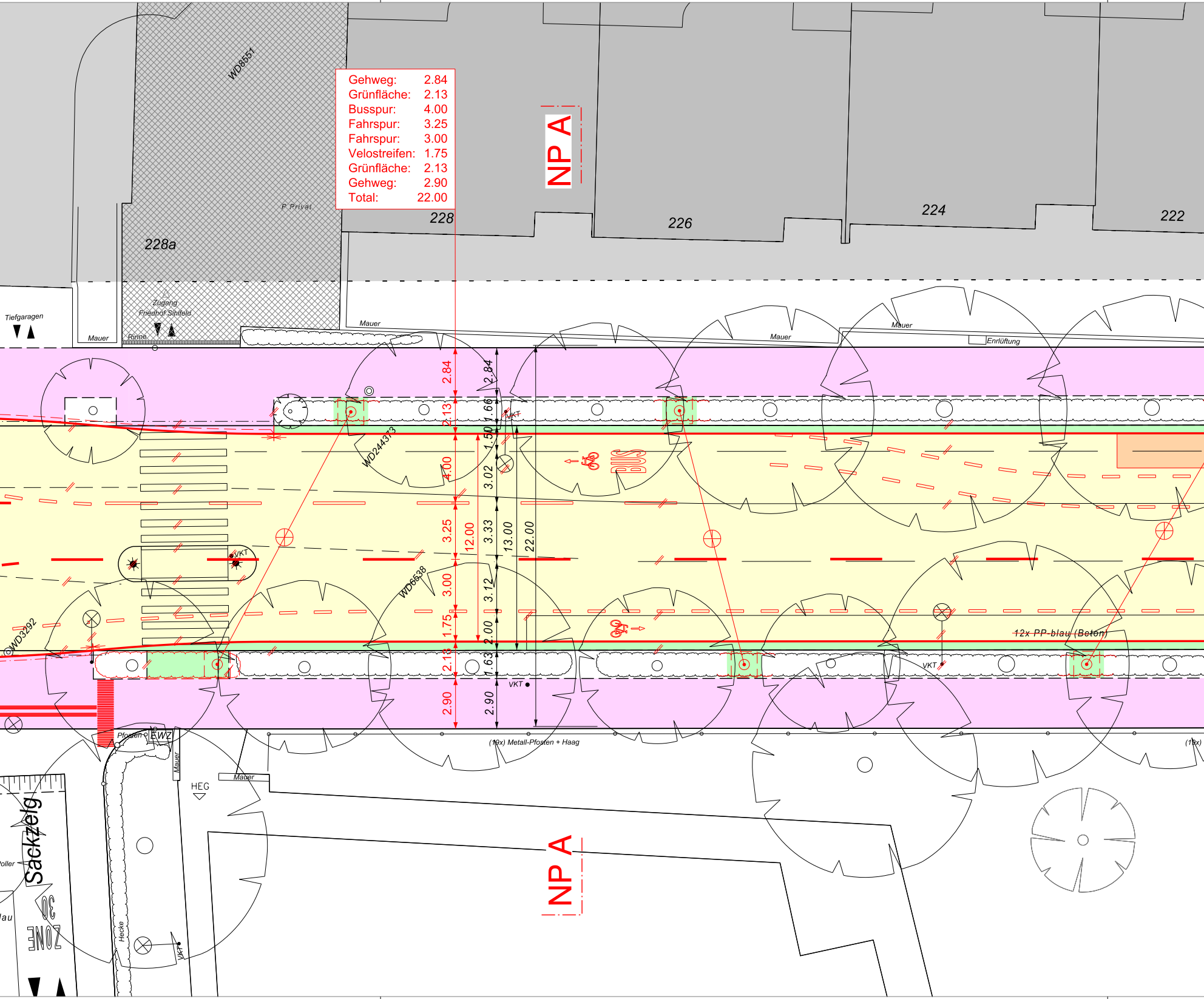

Gehweg:	2.84
Grünfläche:	2.13
Busspur:	4.00
Fahrspur:	3.25
Fahrspur:	3.00
Velostreifen:	1.75
Grünfläche:	2.13
Gehweg:	2.90
Total:	22.00

NP A
WD8551
P Privat
228a
228
226
224
222
Tiefgaragen
Mauer
Zugang
Friedhof Sihlfeld
Rinne
Mauer
Mauer
Mauer
Enlrüftung
2.84
2.13
4.00
3.25
3.00
1.75
2.13
2.90
12.00
2.84
1.66
1.50
3.02
3.33
3.12
2.00
1.63
2.90
13.00
22.00
VKT
WD24437
BUS
WD6538
WD3292
12x PP-blau (Beton)
VKT
VKT
Pfosten
EWZ
(19x) Metall-Pfosten + Haag
(19x)
Mauer
HEG
Mauer
Sackzelg
Poller
ZONE 30
Hecke
VKT
NP A

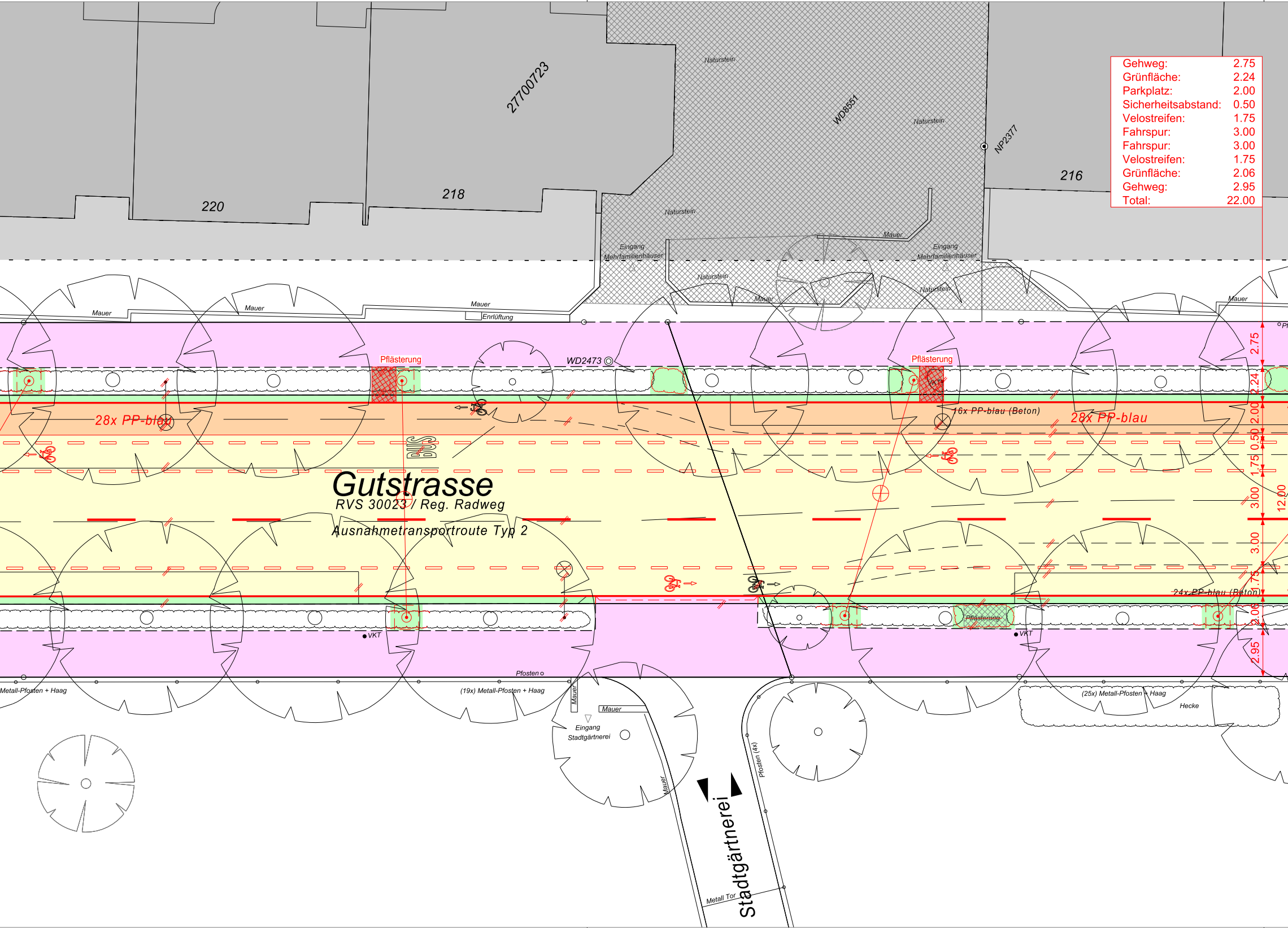
27700723
220
218
216
WD8551
NP2377
Naturstein
Naturstein
Naturstein
Naturstein
Naturstein
Mauer
Mauer
Mauer
Mauer
Mauer
Mauer
Enrlüftung
Eingang Mehrfamilienhäuser
Eingang Mehrfamilienhäuser
WD2473
Pflästerung
Pflästerung
28x PP-blau
16x PP-blau (Beton)
28x PP-blau
VKT
BUS
Gutstrasse
RVS 30023 / Reg. Radweg
Ausnahmetransportroute Typ 2
24x PP-blau (Beton)
Pflästerung
VKT
VKT
Pfosten
Metall-Pfosten + Haag
(19x) Metall-Pfosten + Haag
(25x) Metall-Pfosten + Haag
Hecke
Mauer
Mauer
Eingang Stadtgärtnerei
Pfosten (4x)
Stadtgärtnerei
Metall Tor
2.75
2.24
2.00
0.50
1.75
3.00
12.00
3.00
1.75
2.06
2.95

Gehweg:	2.75
Grünfläche:	2.24
Parkplatz:	2.00
Sicherheitsabstand:	0.50
Velostreifen:	1.75
Fahrspur:	3.00
Fahrspur:	3.00
Velostreifen:	1.75
Grünfläche:	2.06
Gehweg:	2.95
Total:	22.00

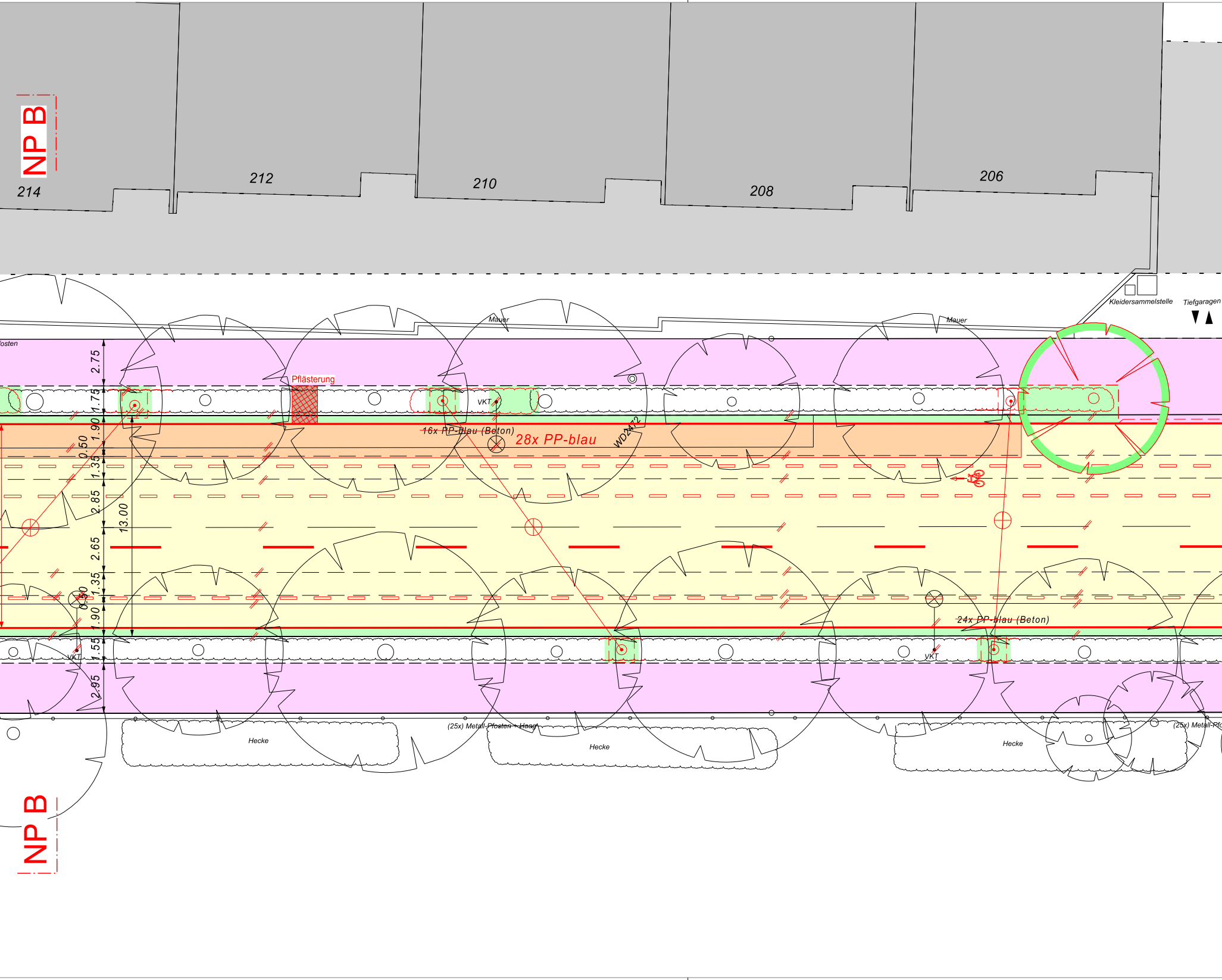
NP B
214
212
210
208
206
Kleidersammelstelle
Tiefgaragen
Mauer
Mauer
osten
Pflästerung
VKT
16x PP-Blau (Beton)
28x PP-blau
WD2472
2.75
1.75
1.90
0.50
1.35
2.85
13.00
2.65
1.35
0.50
1.90
1.55
2.95
24x PP-blau (Beton)
VKT
VKT
(25x) Metall-Pfosten + Haag
(25x) Metall-Pfo
Hecke
Hecke
Hecke
NP B

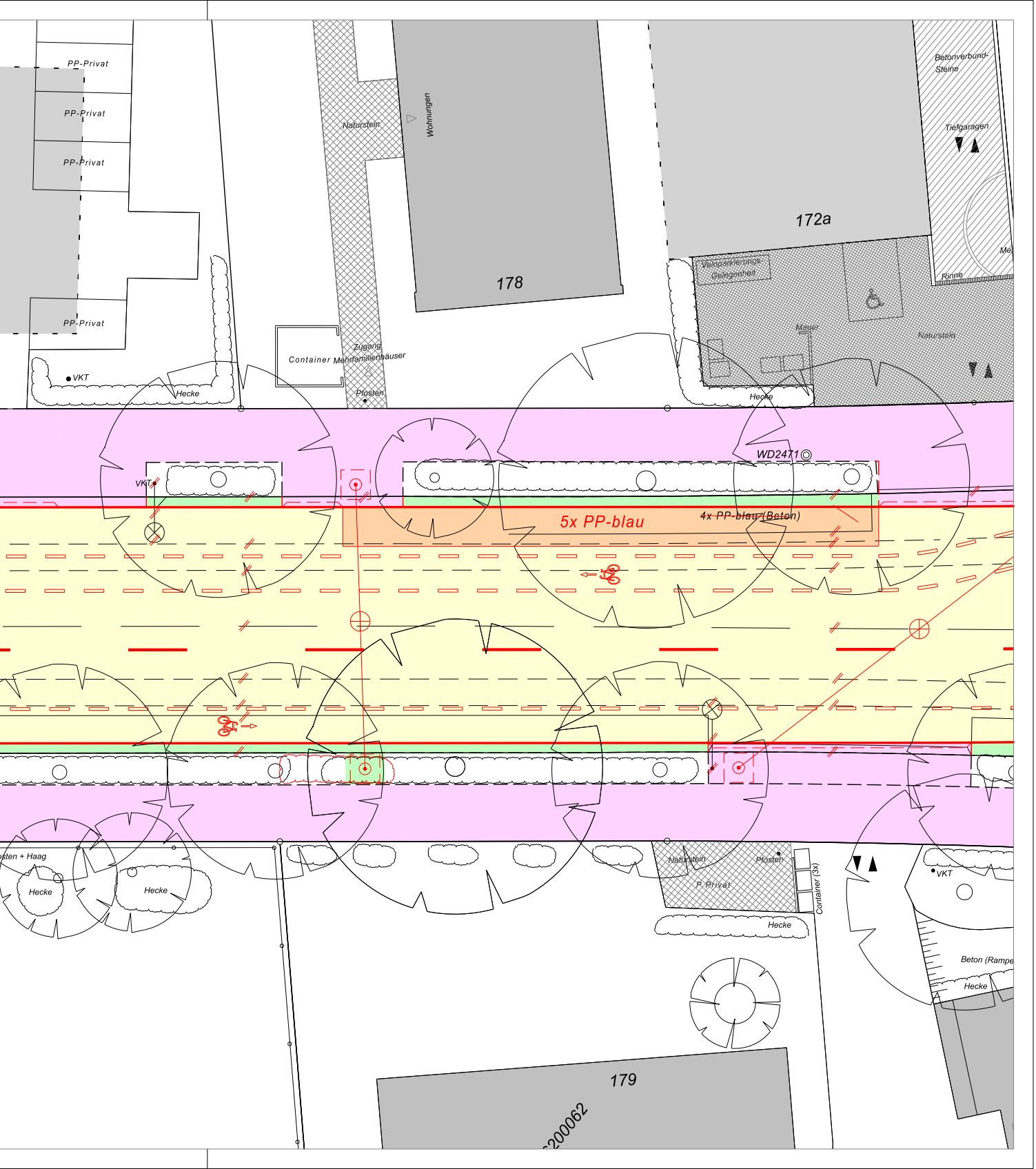
PP-Privat
PP-Privat
PP-Privat
PP-Privat
Naturstein
Wohnungen
178
Container
Zugang
Mehrfamilienhäuser
Pfosten
VKT
Hecke
Betonverbund-
Steine
Tiefgaragen
172a
Veloparkierungs
Gelegenheit
Mauer
Naturstein
Rinne
Me
Hecke
WD2471
VKT
5x PP-blau
4x PP-blau (Beton)
sten + Haag
Hecke
Hecke
Naturstein
Pfosten
P Privat
Container (3x)
Hecke
VKT
Beton (Rampe
Hecke
179
200062